

obrzeże betonowe 8x30cm

kostka betonowa

A

60

jezdnia

krawężnik 15x22cm

A

płyty chodnikowe z wypustkami 30x30x8cm

A-A

skala 1:20

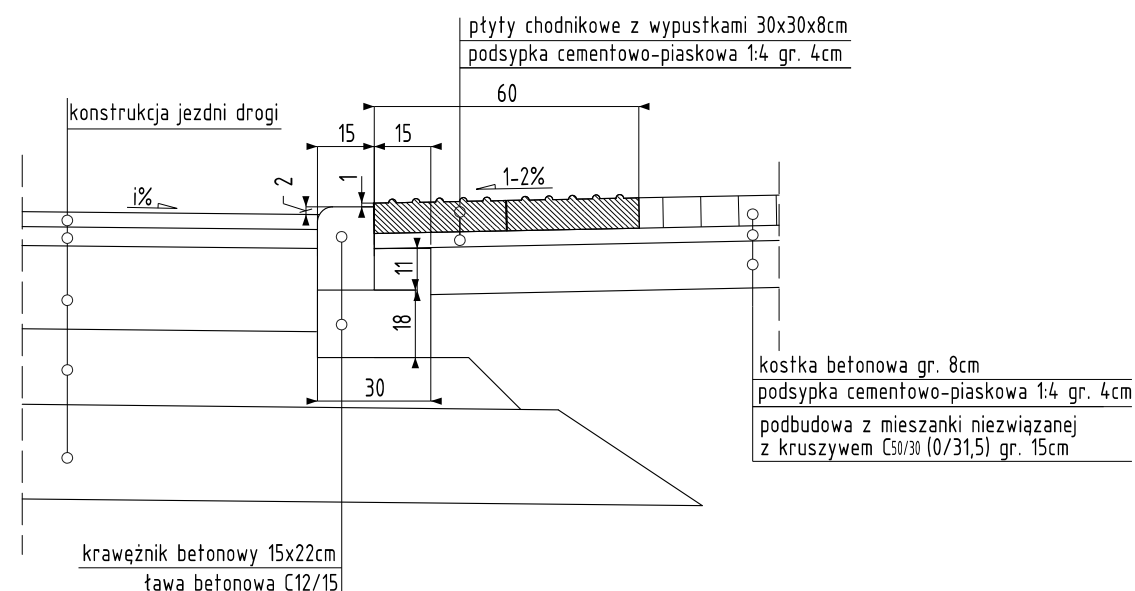


Diagram illustrating the cross-section of a road edge detail, showing the concrete curb, drainage channel, and various pavement layers. The diagram includes dimensions for layer thicknesses and heights, and slopes for the pavement surface and drainage channel.

Layers and Materials:



- warstwa ścierna AS11S gr. 4cm
- warstwa wiążąca AS 16W gr. 5cm
- podbudowa z mieszanki niezwiązanej z kruszywem C50/30 (0/31,5) gr. 22cm
- warstwa mrozochronna z mieszanki związanej cementem C15/20 gr. 20cm
- warstwa ulepszonego podłoża z mieszanki niezwiązanej lub gruntu niewysadzinowego o CBR≥20% gr. 25cm
- kostka betonowa gr. 8cm
- podsyпка cementowo-piaskowa 1:4 gr. 4cm
- podbudowa z mieszanki niezwiązanej z kruszywem C50/30 (0/31,5) gr. 15cm

Dimensions and Slopes:

- Top layer thickness: 4 cm
- Second layer thickness: 5 cm
- Third layer thickness: 22 cm
- Fourth layer thickness: 20 cm
- Fifth layer thickness: 25 cm
- Concrete curb height: 15 cm
- Drainage channel depth: 12 cm
- Channel bottom width: 15 cm
- Channel side slope: 1:1
- Channel bottom slope: 2%
- Channel outlet width: 30 cm
- Channel outlet height: 10 cm
- Channel outlet slope: 1:1.5

kostka betonowa gr. 8cm
 podsypka cementowo-piaskowa 1:4 gr. 4cm
 podbudowa z mieszanki niezwiązanej
 z kruszywem C50/30 (0/31,5) gr. 15cm

2%
 8
 5
 4
 2
 8%
 1:1.5
 28
 18
 obrzeże betonowe 8x30cm
 ława betonowa C12/15
 humusowanie gr. 10cm

JEDNOSTKA PROJEKTOWA			
		KPK-PROJEKT Krzysztof Polakowski ul. Wyszyńskiego 3b lok. 113 18-300 Zambrów tel. 502 502 729	
INWESTOR			
		GMINA WYSOKIE MAZOWIECKIE ul. Mickiewicza 1a 18-200 Wysokie Mazowieckie	
Nazwa zadania inwestycyjnego:			
BUDOWA DROGI W MIEJSCOWOŚCI BRZÓSKI-FALKI			
Nazwa zamierzenia budowlanego:			
BUDOWA DROGI W MIEJSCOWOŚCI BRZÓSKI-FALKI, BRZÓSKI BRZEZIŃSKIE I WYSOKIE MAZOWIECKIE			
Nazwa obiektu budowlanego:			
DROGA WRAZ Z INFRASTRUKTURĄ TECHNICZNĄ			
Adres obiektu:			
woj. podlaskie pow.wysokomazowiecki, m. Wysokie Mazowieckie, msc. Brzóska-Falki, msc. Brzóska Brzezińskie - gm. Wysokie Mazowieckie - ul. Szpitalna			
Nazwa opracowania:		Branża:	
PROJEKT BUDOWLANY		DROGOWA	
Element projektu budowlanego:			
PROJEKT ARCHITEKTONICZNO-BUDOWLANY			
Data:	Tytuł rysunku:	Nr rys.:	Nr str.:
15.12.2024r.	Szczegóły konstrukcyjne	4	38
Skala		Nr ark. /Ilość ark.:	
1:20		1/1	
Zespół autorski	Imię i nazwisko	Nr uprawnień/Specialność	Podpis
BRANŻA DROGOWA			
Projektant	mgr inż. Krzysztof Polakowski	MAZ/0042/POOD/13 uprawnienia budowlane do projektowania bez ograniczeń w szczególności drogowej	
Projektant sprawdzający	mgr inż. Andrzej Czapski	497/66 upr. bud. do projektowania i kierowania robotami budowlanymi bez ograniczeń, w zakresie drogowych obiektów budowlanych	